

LE CIRCUIT : 33 km

Balisage : blanc (rouge sur la carte)

Départ :

Place de l'Hôtel de ville. 1

Descendre vers la place de l'église, suivre la rue du Maréchal Foch puis la rue de Miré.

2 A la sortie de Ballan-Miré, prendre à droite. A l'étang de Beauvais, aller à gauche. Plus loin, le chemin zigzague à droite puis à gauche. Franchir la voie ferrée (prudence), parcourir 50 m, puis partir à droite.

3 Après le bois, tourner à gauche. Traverser le pont de l'autoroute. Après Colombrioux, se diriger au Sud et gagner les Mattés.

4 Aux Mattés, aller à droite. Couper la RD 121 et prendre la direction du château de Loché. Descendre, franchir le gué et filer tout droit. Rejoindre le prieuré de Relay.

5 Se diriger vers le Sud-Est. Tourner deux fois à gauche et poursuivre sur la RD 84 à gauche.

6 Au carrefour, avant le château de Vonne situé à droite, partir à gauche. La route oblique au Nord, puis à l'Est. A la fourche, suivre le chemin à droite. Se diriger au Sud vers la Vallée, continuer sur la RD 17 et franchir l'Indre (moulins). Gagner Pont-de-Ruan. Prendre la route de Thilouze à gauche sur quelques mètres.

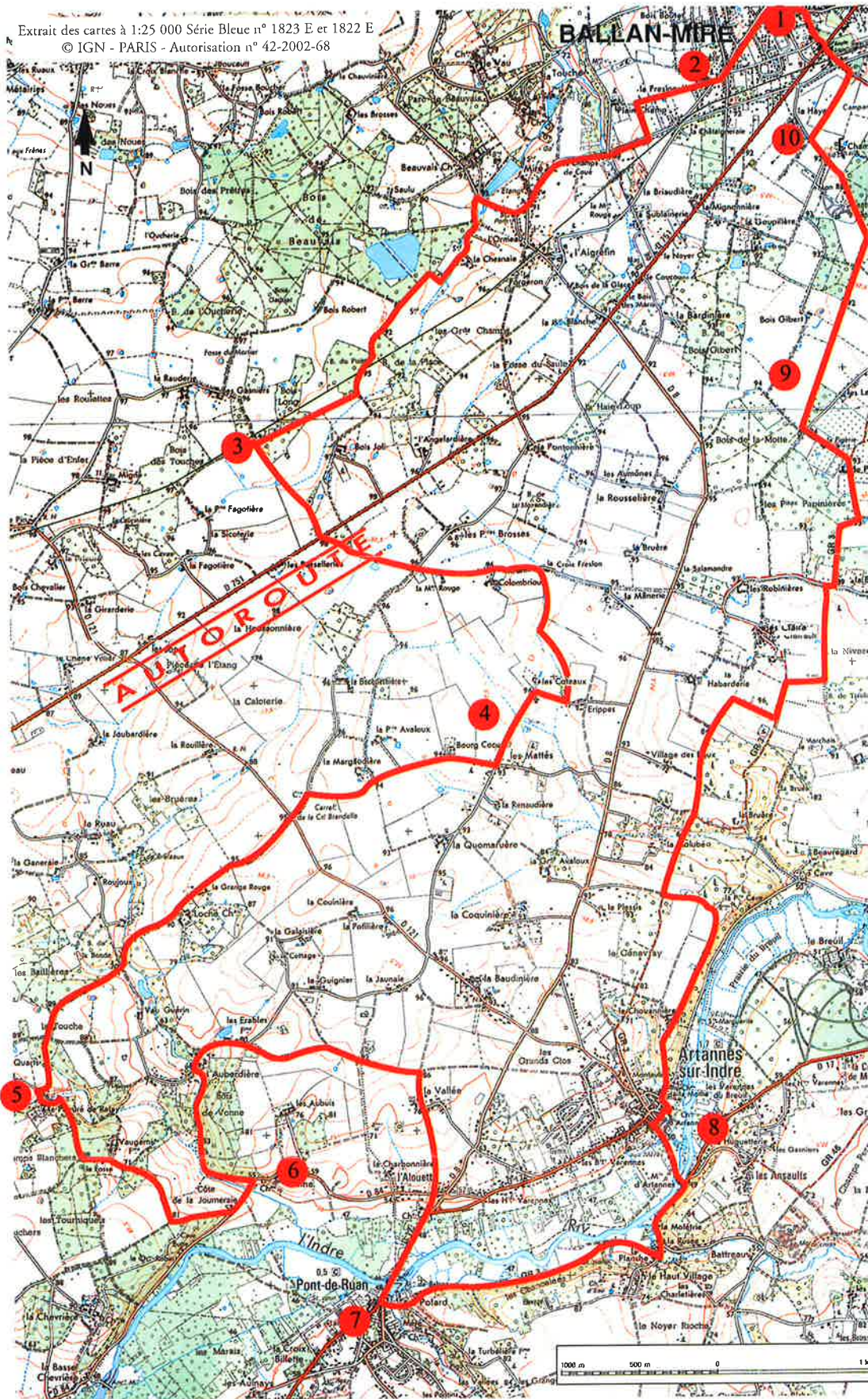
7 Aller vers l'Est au pied du coteau le long de la vallée de l'Indre. Passer la fontaine du Carrosse (ou source Potard). A la Planche, virer à gauche. Franchir l'Indre à Artannes. En arrivant dans le bourg, contourner à droite le château des Archevêques de Tours.

8 A la sortie du bourg, grimper la montée de la Chouanière et garder à peu près la direction Nord.


9 Au carrefour, suivre le chemin à droite en lisière. Poursuivre jusqu'au rond-point de la Choquette.

10 Prendre à droite la RD 127 et, avant le château de la Carte, emprunter à gauche le passage piétons sous l'autoroute. Revenir au centre de Ballan-Miré par les rues de la Carte, de la Gare et du Commerce.

Extrait des cartes à 1:25 000 Série Bleue n° 1823 E et 1822 E
© IGN - PARIS - Autorisation n° 42-2002-68



SENTIERS DE PETITE RANDONNÉE

 Allez tout droit
Straighton - Fordaner des wegs

 Changement de direction
Other way - Richtung wechsel

 Vous n'êtes plus sur le bon sentier
Wrong way - Falsche richtung

Ce sentier a été réalisé par l'Association Ballan Rando avec le concours des Municipalités de Ballan-Miré, Artannes et Pont-de-Ruan, de la Communauté de Communes de La Confluence, du Conseil Général d'Indre-et-Loire et du Comité Touraine de la Randonnée Pédestre (CTRP).
Il est homologué sous le n° 60/3 par le CTRP.

L'église Saint Venant : construite au XII^e siècle sur un premier sanctuaire édifié par Saint-Perpet, elle fut agrandie au XVI^e siècle, grâce à Jacques de Beaune qui la dota de magnifiques verrières classées Monument Historique.

A deux pas de l'église, le lavoir et la source méritent un détour.

Le château de Loché : château du XV^{ème} siècle, presque entièrement reconstruit au XIX^{ème} siècle, il a appartenu à la famille De Preully.

Le prieuré de Relay : couvent de femmes, fondé vers 1100, dépendant de l'abbaye de Fontevraud. Beau portail du XVI^{ème} siècle et fuye cylindrique à l'ouest du monastère.

Le château de Vonne : construit sous Henri IV. Balzac le décrit ainsi : "un castel ouvragé comme une fleur et qui ne semble pas peser sur le sol." Il le baptise Clochegourde dans son roman *le Lys dans la vallée*.

L'Alouette :
- la maison du bol de lait : maisonnette où Balzac fatigué s'arrêta pour demander un bol de lait qu'il ne paya jamais.
- le Manoir de l'Alouette : "un de ces petits châteaux de Touraine, blanc, joli, à tourelles, un château mignon que l'on quitte à regret et qu'on voudrait emporter dans la poche." (Honoré de Balzac).

Pont-de-Ruan : "Figurez-vous trois moulins posés parmi des îles gracieusement découpées, couronnées de quelques bouquets d'arbres, au milieu d'une prairie d'eau" (Balzac, "*le Lys dans la vallée*").

A l'entrée du pont, un petit oratoire, placé sous le vocable de Ste Apolline, réputée pour la guérison des maux de dents, patronne des dentistes.

L'église a été fondée par St Brice en 444 ; l'édifice actuel date des XI et XII^{ème} siècles.

Fontaine du Carrosse ou source Potard.

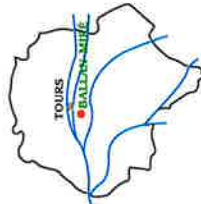
Artannes : le château du XV^{ème} siècle était un lieu de plaisance où venait souvent, jusqu'à la Révolution, les archevêques de Tours. L'église : première édification au XI^{ème} siècle, fortement remaniée.

BALLAN-MIRÉ

Circuit N° 3 :33 Km

SENTIERS PÉDESTRES

Sur les pas de BALZAC



TOURAINNE

VAL DE LOIRE

Ancienne voie romaine Tours-Poitiers : en limite de Joué-lès-Tours, cette voie a vu passer les pèlerins qui se rendaient à St Jacques de Compostelle, puis plus tard, un visiteur illustre, Honoré de Balzac, quand il allait à pied de Tours à Saché.

Les portes de Charlemagne : ce sont les portes Sud du parc de la Cartc. Leur nom rappelle la bataille entre Charles Martel et les Sarrazins en 732 que certains historiens situent dans les landes proches et non à Poitiers.

INFORMATIONS

MAIRIE DE BALLAN-MIRÉ : 02 . 47 . 80 . 10 . 00

Office de Tourisme de La Confluence :

02 . 47 . 53 . 87 . 47 ou 02 . 47 . 50 . 12 . 66

Comité de Touraine de la Randonnée Pédestre -

Office du Tourisme de Tours : 02 . 47 . 70 . 37 . 35



Portes de Charlemagne

POUR DÉCOUVRIR BALLAN-MIRÉ ...

Stationnement : Libre derrière l'Hôtel de Ville.

Commerces et restauration en centre ville.

Marchés : Vendredi et dimanche, le matin.

Accès : SNCF (Tours-Chinon) - Bus (Fil Bleu ligne 30) .

Hébergement : Camping et gîtes.

